

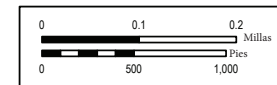
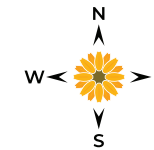
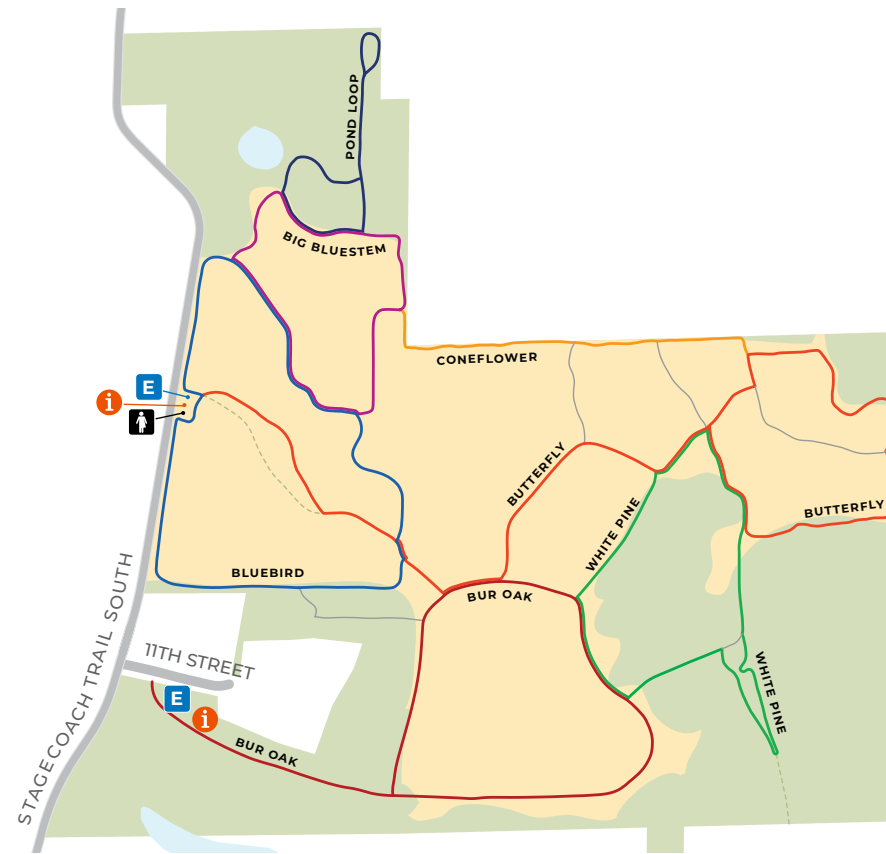


# BELWIN

INSPIRANDO A TRAVÉS DE LA NATURALEZA

## MAPAS DE SENDEROS

info@belwin.org • (651) 436-5189  
BELWIN.ORG



## STAGECOACH PRAIRIE

### BELWIN STAGECOACH PRAIRIE

- Bluebird (1.1 millas)
- Coneflower (.4 millas)
- Butterfly (1.44 millas)
- Big Bluestem (.71 millas)
- Bur Oak (1.12 millas)
- White Pine (.95 millas)
- Pond Loop (.52 millas)

### CARACTERÍSTICAS DEL PAISAJE

- El Agua
- El Bosque
- La Pradera
- La Zona Pantanosa
- Terreno Privado

Por Favor Respetar Nuestros Vecinos

### CARACTERÍSTICAS DEL SENDERO

- Quiosco de información
- Baños
- Estacionamiento

### TIPOS DE SENDEROS:

- Conexión/Espolón
- La Ruta de utilidad no marcada
- La Pista

825 STAGECOACH TRAIL S. AFTON, MN 55001

## Directrices Para Los Senderos

Mientras disfruta de su tiempo aquí, recuerde que estamos compartiendo este lugar especial con otras criaturas que lo llaman hogar. Alentamos a todos a andar con cuidado y usar los principios de No Dejar Rastro.

- Seguir las señales instaladas
- El acceso y las reglas pueden cambiar debido a la restauración en curso.
- El acceso solo está permitido desde las entradas designadas.
- Permanecer en los senderos designados y respetar la propiedad privada.
- Empaca lo que empaques.
- No hay acceso a la transmisión.
- Los perros con correa solo están permitidos en Stagecoach Prairie y Tallgrass Trails.
- Belwin no tiene áreas sin correa para perros.

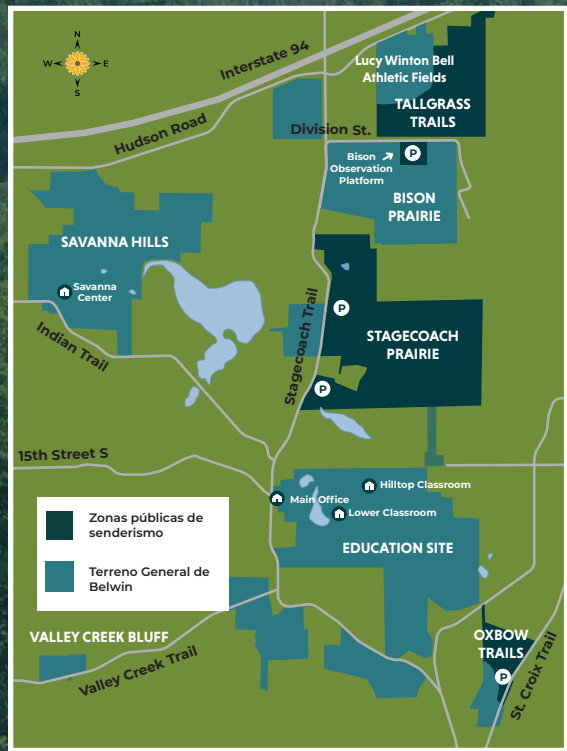
### ¿Preguntas?

Envíenos un correo electrónico a [info@belwin.org](mailto:info@belwin.org) o llámanos (651) 436-5189.



# BELWIN





Estas áreas son siempre gratuitas y abiertas, desde el amanecer hasta el anochecer:

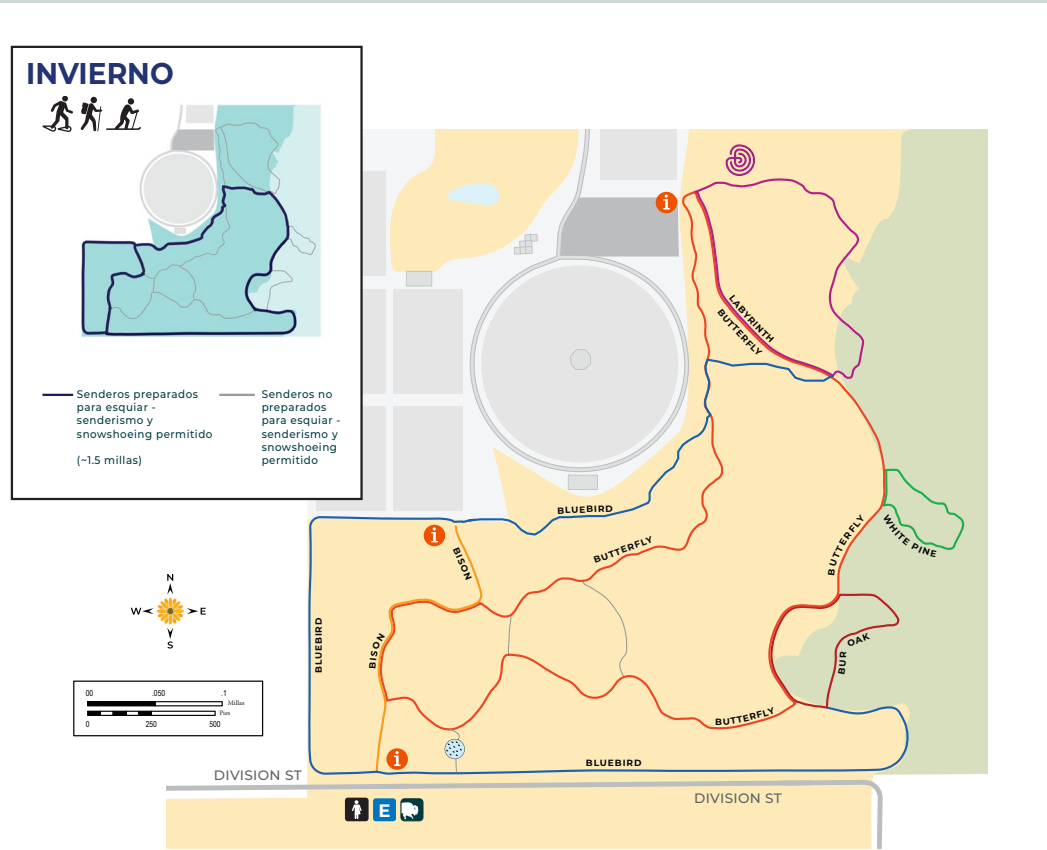
**Stagecoach Prairie**  
825 Stagecoach Tr. S., Afton, MN 55001

**Tallgrass Trails**  
15551 Division St., Afton, MN, 55001

**Plataforma de Observación de Bisontes**  
(los bisontes están en residencia de mayo a septiembre)  
15551 Division St., Afton, MN 55001

**Oxbow Trails**  
(abierto solo primavera/verano/otoño)  
2398 St. Croix Trail S., Afton, MN 55001

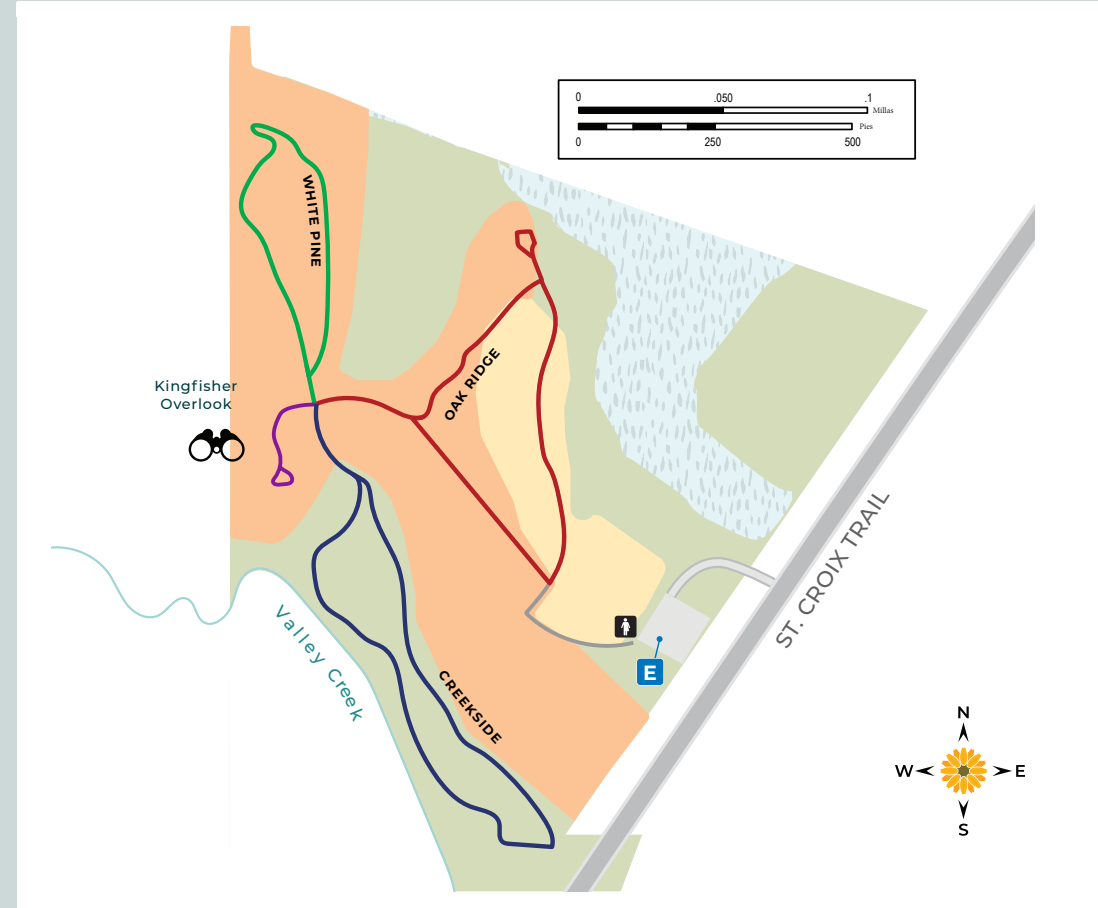
Aprender mas: [belwin.org/visit](http://belwin.org/visit)



### TALLGRASS TRAILS

<p><b>BELWIN TALLGRASS TRAILS</b></p> <ul style="list-style-type: none"> <li>Bluebird (1.1 millas)</li> <li>Bison (.25 millas)</li> <li>Butterfly (1.3 millas)</li> <li>Labyrinth (.45 millas)</li> <li>Bur Oak (.25 millas)</li> <li>White Pine (.19 millas)</li> </ul> <p><b>TIPOS DE CALLES</b></p> <ul style="list-style-type: none"> <li>La Calle de Belwin</li> <li>La Pista</li> <li>Conexión/Espolón</li> </ul>	<p><b>CARACTERÍSTICAS DEL PAISAJE</b></p> <ul style="list-style-type: none"> <li>El Agua</li> <li>El Bosque</li> <li>Prairie</li> <li>La Pradera</li> <li>La Zona Pantanosa</li> </ul> <p><b>Por Favor Respetar Nuestros Vecinos</b></p>	<p><b>CARACTERÍSTICAS DEL SENDERO</b></p> <ul style="list-style-type: none"> <li>El Laberinto</li> <li>Quiosco de información</li> <li>Baños</li> <li>Plataformas de Observación de Bisontes</li> <li>Estructuras de Campos de Béisbol</li> <li>Estacionamiento</li> <li>Instalación de Arte Roaming Stone</li> </ul>
---	--	---

**15551 DIVISION STREET, AFTON, MN 55001**



### OXBOW TRAILS

<p><b>BELWIN OXBOW TRAILS</b></p> <ul style="list-style-type: none"> <li>Oak Ridge (.35 millas)</li> <li>Creekside (.34 millas)</li> <li>White Pine (.19 millas)</li> <li>Kingfisher Overlook (.04 millas)</li> </ul> <p><b>TIPOS DE CALLES</b></p> <ul style="list-style-type: none"> <li>La Calle de Belwin</li> <li>La Pista</li> </ul>	<p><b>CARACTERÍSTICAS DEL PAISAJE</b></p> <ul style="list-style-type: none"> <li>El Agua</li> <li>El Bosque</li> <li>La Pradera</li> <li>La Zona Pantanosa</li> <li>Sabana de Roble</li> <li>Terreno Privado</li> </ul> <p><b>Por Favor Respetar Nuestros Vecinos</b></p>	<p><b>CARACTERÍSTICAS DEL SENDERO</b></p> <ul style="list-style-type: none"> <li>Estacionamiento</li> <li>Baños</li> <li>El Punto de Interés</li> </ul>
--	---	---

**2398 ST. CROIX TRAIL S., AFTON, MN 55001**